

HELP in English

The Cottage group, [BURON OF Besse](#) offers a selection of cycling paths on roads you can see and download [OPEN-RUNNER](#)).

To find the course (open OPEN Find the path from its identifier **(ID)**)

Example: 2639586



OPENRUNNER

BONNE AFFAIRE 27% EDGE 800 GARMIN 349€ au lieu de 478€ J'en profite

PLANIFIER UN PARCOURS RECHERCHER UN PARCOURS AIDE & INFO MON ESPACE Rechercher des parcours...

RECHERCHE SIMPLE RECHERCHE AVANCÉE

Par identifiant de parcours

Par utilisateur

NB: Si l'utilisateur mentionné n'est pas public aucun parcours ne sera trouvé. Pour vos parcours, identifiez-vous et utilisez l'onglet 'MON ESPACE'.

Par mot clé

Dans ce dernier cas, la recherche est effectuée sur les mots clé liés au parcours, sur le nom du parcours et également sur la localité de départ du parcours. Pour restreindre la recherche au seul mot clé, vous devez cocher l'option 'Restreindre la recherche'.

Restreindre la recherche

Filtrer par activité

RECHERCHER

Annonceur



Kalenji
Red your rhythm enjoy your run

You get:

RÉSULTATS DE LA RECHERCHE

1 parcours trouvés. [la liste est limitée à 450 parcours]


Pour visualiser un aperçu du parcours, cliquez sur l'identifiant du parcours dans la dernière colonne

Pour visualiser le parcours sur la carte principale, cliquez sur le nom du parcours

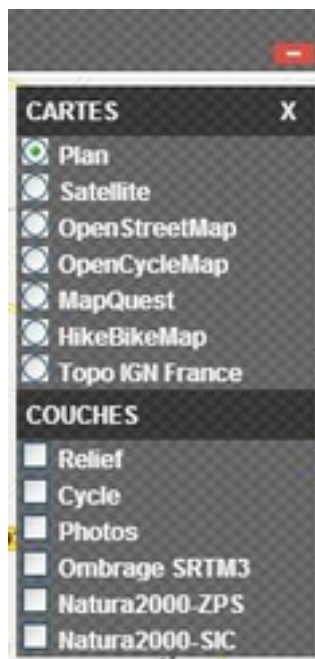
Partenaire	Nom	Départ	Arrivée	Distance (km) D+ ; D- (m)	Activité	Difficulté	Date	ID
	Le Pic Saint Pierre	Besse-et-Saint-Anastaise	Saint-Pierre-Colamine	14.53 499 ; 499	Randonnée Pédestre	Basse	26/06/2013	2639586

1) Click on the **name** of the course.

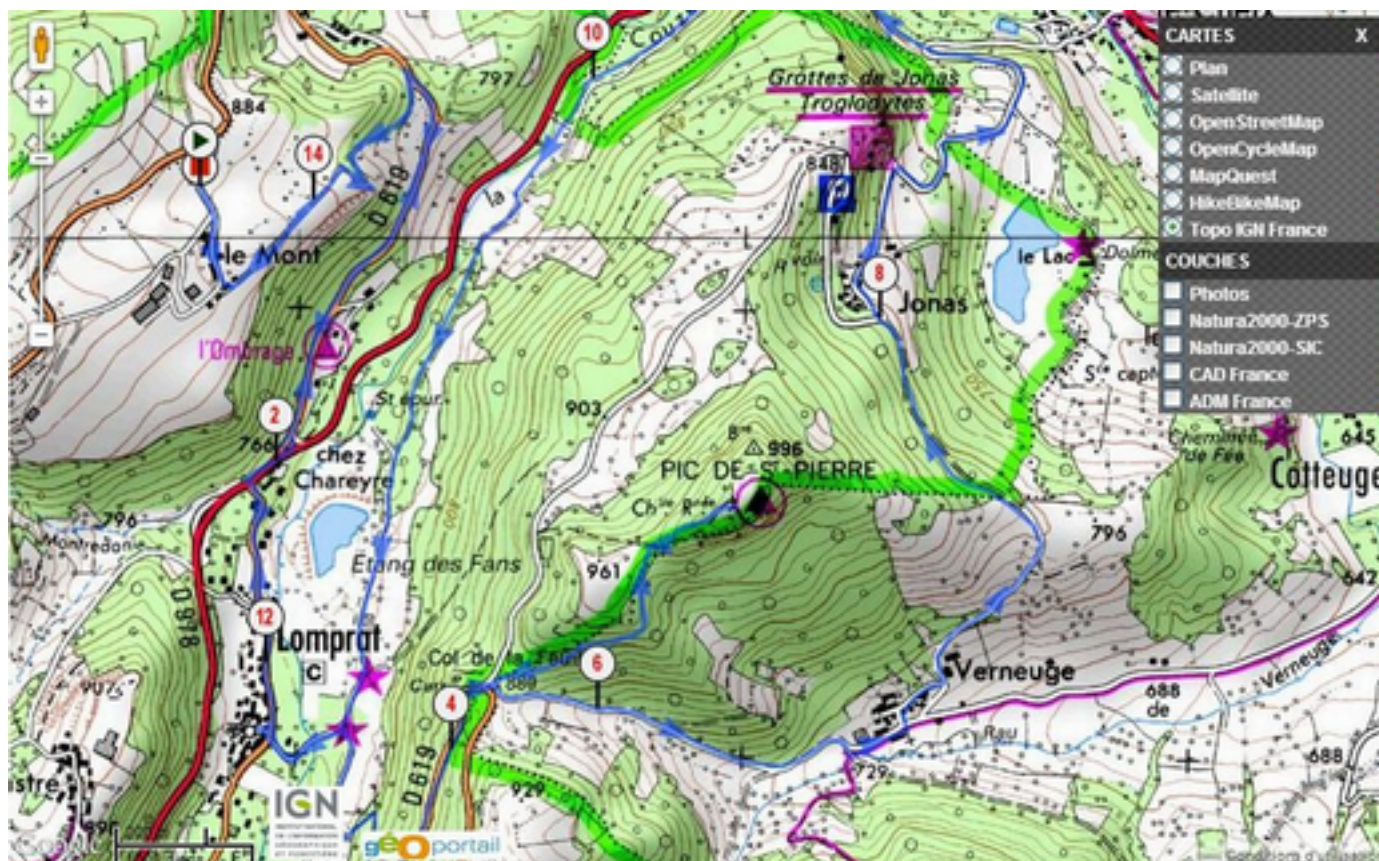
2) In order to see the course,
click (top right) on the icon:



Select the base map "**Topo IGN France**"



You get:



You can download the route to your **GPS**.