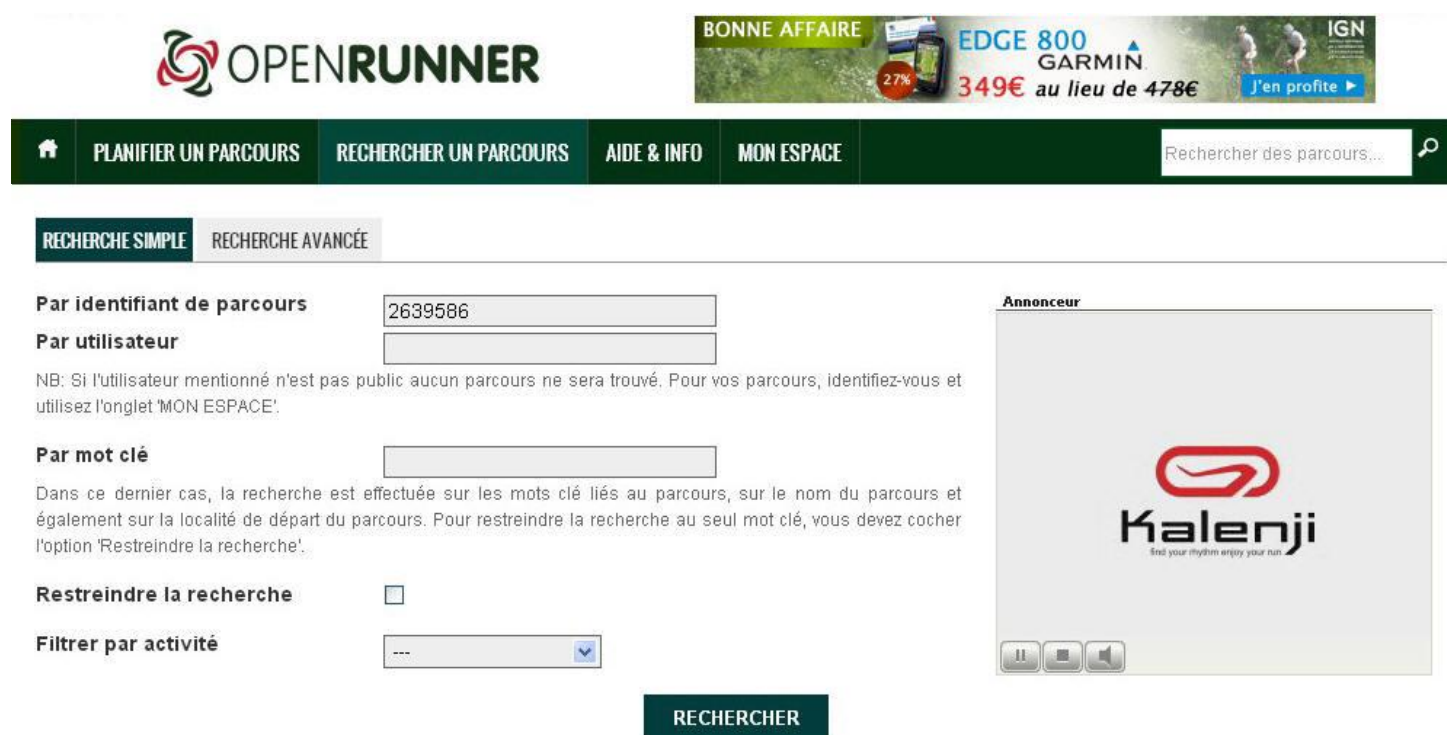


Ayuda en Español

El cabaña de grupo ,[BURON DE BESSE](#) ofrece una selección de carriles bici en la carretera se puede ver y descargar [OPEN-RUNNER](#).

Para encontrar el curso (abierto [OPEN-RUNNER](#) Encontrar el camino de su identificador(**ID**)).

Ejemplo: 2.639.586



Usted obtiene:

RÉSULTATS DE LA RECHERCHE

parcours trouvés. [la liste est limitée à 450 parcours]

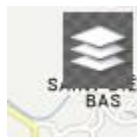
Pour visualiser un aperçu du parcours, cliquez sur l'identifiant du parcours dans la dernière colonne

Pour visualiser le parcours sur la carte principale, cliquez sur le nom du parcours

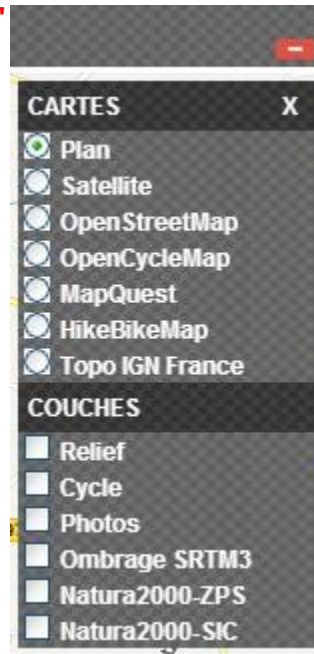
| Partenaire ▾ | Nom | Départ | Arrivée | Distance (km) D+ ; D- (m) | Activité | Difficulté | Date | ID |
|---|-----|--------------------------|-----------------------|------------------------------|-----------------------|------------|------------|-------------------------|
| Le Pic Saint Pierre ☆☆☆☆ | | Besse-et-Saint-Anastaise | Saint-Pierre-Colamine | 14.53 499 ; 499 | Randonnée Pédestre | Basse | 26/06/2013 | 2639586 |

1) Haga clic en el **nombre** del curso.

2) Con el fin de ver el curso, **haga clic en en el** icono:



Seleccione el mapa base **"Topo IGN France"**



Usted obtiene:



Puede descargar la ruta a su **GPS**.